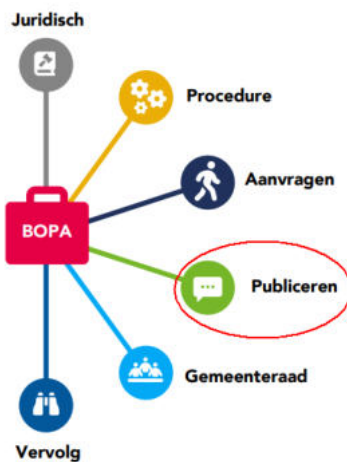


De Raad van de gemeente Nijmegen

| | | | |
|---------------------------------|------------|-------------|--------------------------|
| Uw brief van | Uw kenmerk | Ons kenmerk | Datum 26 januari 2025 |
| Onderwerp <i>Goffertpark</i> | | | Bijlage(n) div. |

Geachte leden,

Bij de Theeschenkerij in het Goffertpark (gemeentelijk monument) gaat het kennelijk om de buitenplanse omgevingsplanactiviteit. In de bijlage van de VNG staat onder meer (zonder aanduiding):



Waar vind ik de Kennisgeving via DROP in gemeentebblad en op de Officiëlebekendmakingen.nl? Verder dan de 'Beleidsregels Locatiegebonden Evenementenbeleid Nijmegen' ben ik niet gekomen. Heb ik de publicatie gemist?

bladerpoort

Mijn Woo-verzoek van 5 januari 2025 over het gedeelte van het Goffertpark tussen de zogenaamde Heideparkseweg en de Burgemeester Daleslaan gaat over 'Nijmegen Winkelsteeg Uitvoeringsontwerp Bovengrondse Infra'. De Concernmanager Stadsontwikkeling schreef mij op 22 januari 2025 namens burgemeester en wethouders van Nijmegen:

De Wet open overheid is echter niet bedoeld om vragen te stellen. Wij zijn dan ook niet verplicht om antwoord te geven op uw vragen. Om prioriteit te kunnen geven aan andere werkzaamheden, kiezen wij er in dit geval voor om uw vragen niet te beantwoorden.

In de bijlage vind u mijn 'Bladerpoort Goffertpark' en het antwoord op mijn Woo-verzoek. Waar vind ik de gegevens over de aanpassing van de genoemde openbare ruimten die volgens artikel 6, eerste lid, van de Wet basisregistratie adressen en gebouwen door de gemeenteraad worden vastgesteld? Heb ik ook deze de publicatie gemist?

Ter informatie: Melding BGT00163735 over de naam Heideparkseweg in het Goffertpark (geregistreerd op 10-11-2024 19:32) is op 24-1-2025 09:45 door de bronhouder gewijzigd. De Heideparkseweg staat bij de BGT niet meer in het Goffertpark.

Het is niet duidelijk hoe bij het Goffertpark uitvoering wordt gegeven aan de Erfgoedverordening Nijmegen (*Geldend van 24-12-2024 t/m heden*). Van gebruikelijke antwoord dat ingekomen stukken 'ter kennisgeving' worden aangenomen, word ik in ieder geval niet veel wijzer. Worden stukken niet meer gelezen?

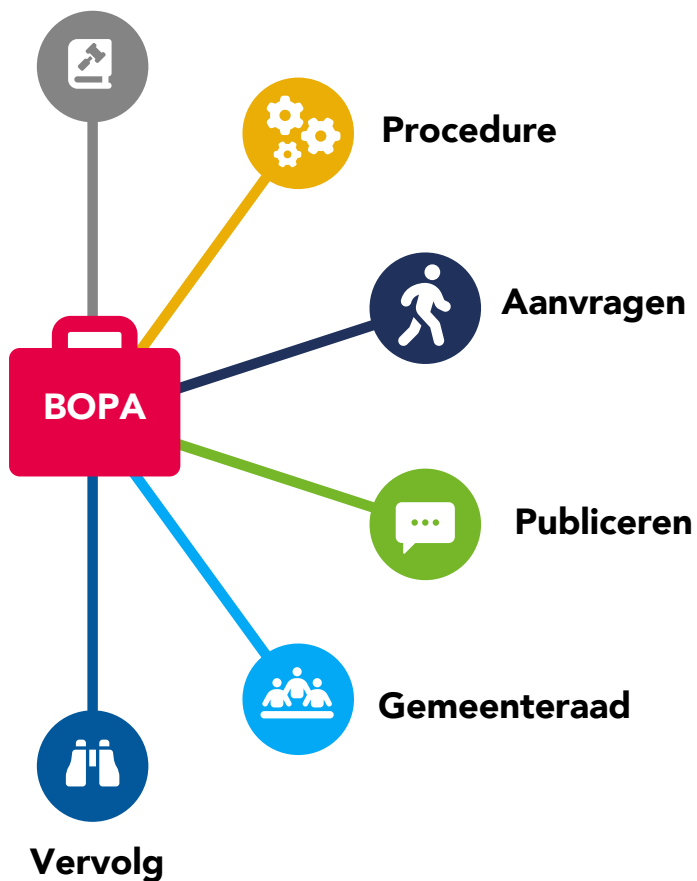
Met vriendelijke groet en hoogachting,

Rob Essers

De BOPA in een notendop

Onder de Omgevingswet krijgen we te maken met de vergunning voor een buitenplanse omgevingsplanactiviteit, oftewel BOPA. De BOPA is 'gewoon' een omgevingsvergunning, maar kent wel enkele bijzonderheden. In een groot deel van de gevallen is het verlenen van een BOPA tamelijk recht-toe-recht-aan. Kijk voor meer informatie op vng.nl/bopa.

Juridisch



- Voor initiatieven die in strijd zijn met regels omgevingsplan
- Reikwijdte: héle fysieke leefomgeving, dus naast RO ook milieu, bouwen, etc.
- Oogmerk: evenwichtige toedeling van functies aan locaties
- Beoordeling: regels Besluit kwaliteit leefomgeving
- Procedure standaard 8 weken
- Oók bij bindend advies van raad
- Uitzondering, per geval te bepalen door B&W: 6 maanden
- Bevoegd gezag: B&W
- Aanvragen in Omgevingsloket, via aanvraagformulier
- Ten opzichte van OPA: extra gegevens nodig voor onderbouwing
- Kennisgeving via DROP in gemeenteblad en op Officielebekendmakingen.nl
- Bepaalde BOPA's: contour zichtbaar in Omgevingsloket, via GML-bestand
- Raad kán gevallen aanwijzen waar hij bindend advies heeft
- Raad kán gevallen aanwijzen waar participatie verplicht is
- Bepaalde BOPA's: na maximaal 5 jaar verwerken in omgevingsplan (moet vanaf 2032)



Nijmegen

De heer R.C. Essers
Niek Engelschmanlaan 129
6532 CR Nijmegen

Per mail naar rob@gaypnt.demon.nl

Datum
Betreft Reactie op Woo-verzoek

Geachte heer Essers,

Op 5 januari jl. heeft u een webformulier 'Woo-aanvraag' ingediend over Bladerpoort Goffert. In dit webformulier stelt u een aantal vragen en maakt u opmerkingen. Wij hebben uw brief gelezen en wij waarderen uw betrokkenheid. Indien dat nodig blijkt zullen wij maatregelen nemen naar aanleiding van uw brief.

De Wet open overheid is echter niet bedoeld om vragen te stellen. Wij zijn dan ook niet verplicht om antwoord te geven op uw vragen. Om prioriteit te kunnen geven aan andere werkzaamheden, kiezen wij er in dit geval voor om uw vragen niet te beantwoorden.

Hoogachtend,
Namens burgemeester en wethouders van Nijmegen,



Concernmanager Stadsontwikkeling

Postadres

Gemeente Nijmegen
ST
Postbus 9105
6500 HG Nijmegen

Bezoekadres

Korte Nieuwstraat 6
6511 PP Nijmegen

T 14 024
nijmegen.nl

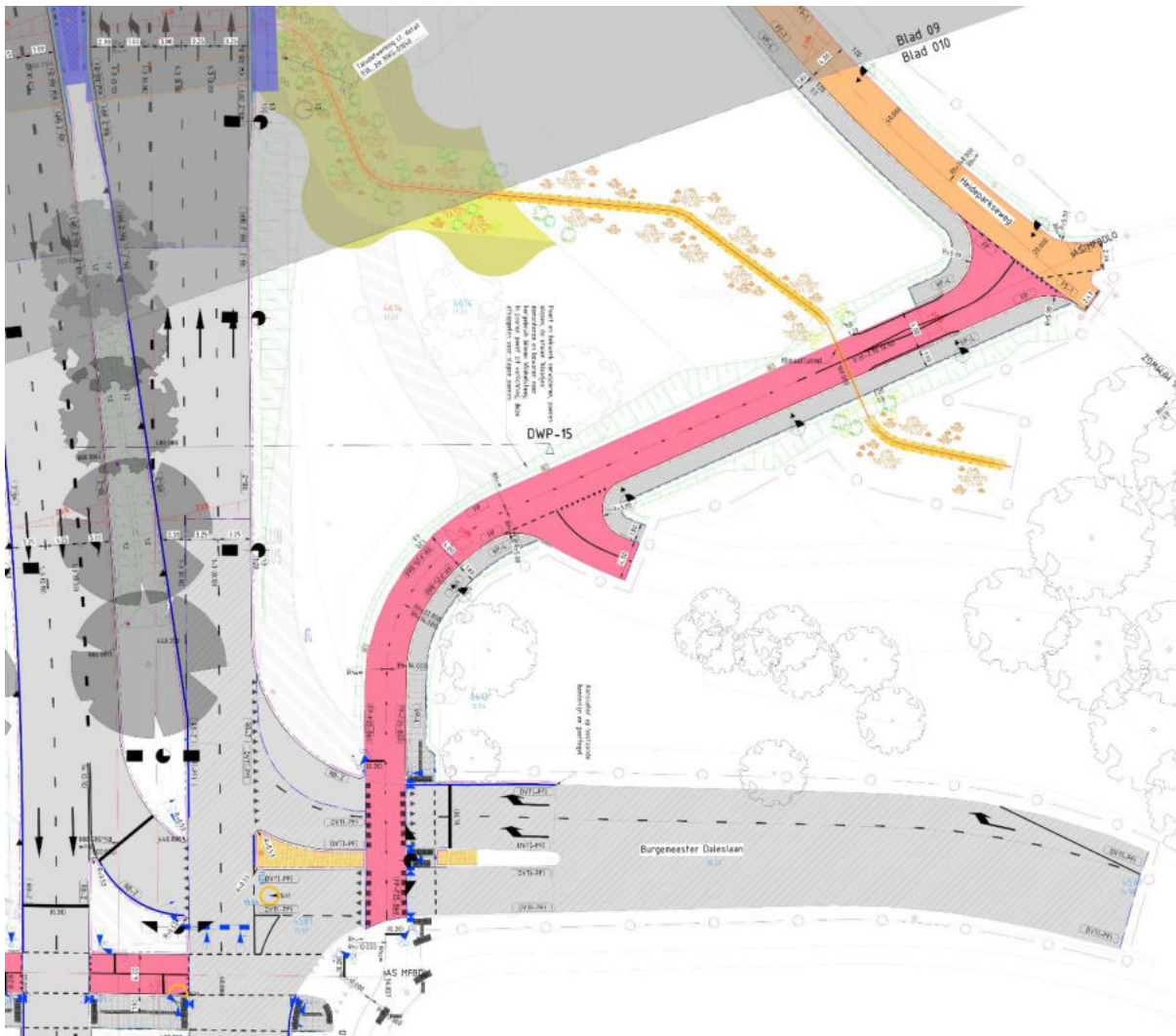
Contactpersoon



Ons kenmerk

D250027765

Bladerpoort Goffertpark

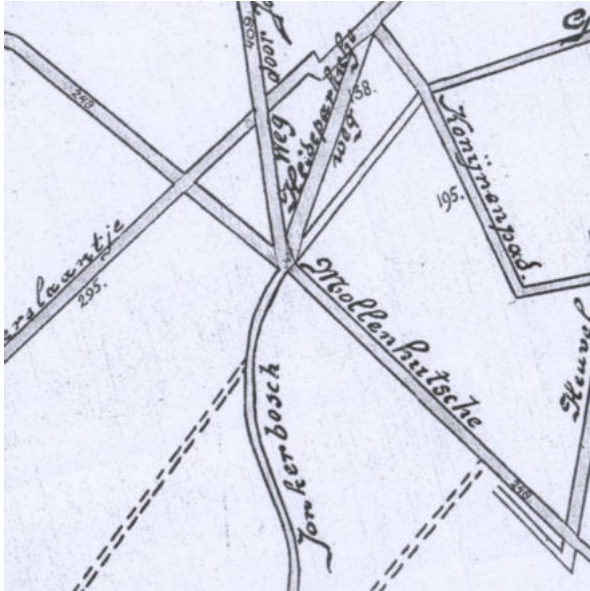


UO - Bovengrondse Infra blad 10 (gedeelte)

| | | | | | | |
|--|------------|-------------------|---|---------------|---------------|-------------|
| 2.0 | 11-11-2024 | UO Tweede uitgave | MeMu2 | GiSc | CaHe | WoPa |
| 1.0 | 23-08-2024 | UO Eerste uitgave | MeMu2 | GiSc | CaHe | WoPa |
| Versie | Datum | Omschrijving | Opsteller | Gecontroleerd | Geautoriseerd | Vrijgegeven |
| Heijmans Infra BV Graafsebaan 67 5248 JT Rosmalen | | |  | | | |
| Postbus 380 5240 AJ Rosmalen T +31 (0)73 543 66 11 | | | Documentsoort Tekening Projectnummer G.023869 Schaal 1:200 Formaat A0++ (841x1680mm) In 13 bladen, blad nr. 10 Gemeten | | | |
|  Afdeling Stadsrealisatie Postbus 9105, 6500 HG Nijmegen | | | Tekeningnummer NWS-00909 Versie 2.0 | | | |
| Nijmegen Winkelsteeg Uitvoeringsontwerp Bovengrondse Infra | | | | | | |

UO - Bovengrondse Infra blad 10 (gedeelte)

1. KAART DER BURGERLYKE GEMEENTE NYMEGEN (Raadsbesluit d.d. 9 juli 1924)
2. Kaartviewer gemeente Nijmegen: @Historie, Luchtfoto 2024 en Beschermd objecten
3. idem (*ingezoomd*): @Historie, Achtergrondkaart (BGT) en Beschermd objecten
4. PDOK Viewer: NWB - Wegen | Wegvakken en BGT standaardvisualisatie



| No. | STRAATNAMEN (1924) | BAG: Identificatienummer | Naam | Actueel |
|------|----------------------|------------------------------------|------------------------|------------|
| 138. | Heideparkscheweg | ↔ 0268300000001136 | Heideparkseweg | 09-07-1924 |
| 195. | Konijnenpad | ↔ 0268300000001269 | Konijnenpad | 09-07-1924 |
| 248. | Mollenhutscheweg | ↔ 0268300000000211 | Burgemeester Daleslaan | 01-01-2003 |
| 295. | Pieperslaantje | ↔ 0268300000001400 | Nieuwe Dukenburgseweg | 02-01-1974 |
| 409. | Weg door Jonkerbosch | ↔ 0268300000000774 | Weg door Jonkerbosch | 02-01-1974 |

De gemeenteraad heeft op 14 juli 2004 besloten het Goffertpark te beschermen als gemeentelijk monument. In de redengevende omschrijving wordt het park Stadspark de Goffert genoemd. In de BAG staat openbare ruimte ID [0268300000000208](#) van het type 'terrein' met de naam Goffertpark (Versie 1 / 31-01-2001).



05-11-2024

Weg door Jonkerbos - Burgemeester Daleslaan

BAG: Beuningen Gld (*woonplaats*), Heijendaal (*administratief gebied*)

BGT: fietspad

NBd: F173b

NWB: Fietspad

Wegenverkeerswet 1994, artikel 16a

Datum van inwerkingtreding 01-01-2015

De minister van Infrastructuur en Waterstaat stelt, na overleg met de betrokken openbare lichamen en eigenaren van wegen, ontwerpen vast voor de bewegwijzering. De NBd zorgt voor bewegwijzering.



05-11-2024



05-11-2024



05-11-2024

Bladerpoort Goffertpark

BAG: Goffertpark (*terrein*), - (*weg*)

rechts:

BGT: voetpad

NWB: -

Het voetpad loopt naar het fietspad dat wordt aangeduid met de naam Heideparkseweg.

Uit het brondocument 09-07-1924 blijkt dat geen namen zijn vastgesteld voor het voetpad en het fietspad met uitzondering van het Konijnenpad (voetpad) en deel van het Stadionplein (fietspad).

De zogenaamde bladerpoorten bij verschillende toegangen van het Goffertpark zijn in of omstreeks 2000 geplaatst. Hierop staat de tekst "Volkspark de Goffert". De verlichting boven de poorten werkt niet meer. De naam Stadspark De Goffert (Besluit B&W d.d. 14 maart 1939) is gewijzigd in Goffertpark (Raadsbesluit d.d. 31 januari 2001).